

# Vorschlag zur Beschilderung von Radwegen in Wannweil

vorgelegt vom Agenda 21 Arbeitskreis „Verkehr“

März 2002

(leicht überarbeitete Fassung)

## 1. Einleitung

Nach dem Neuausbau der Hauptstrasse ergibt sich die Notwendigkeit, für Radfahrer den Weg durch Wannweil besser zu beschildern. So endet z.B. der neue Radweg von Kirchentellinsfurt her kommend in einer völlig unklaren Situation kurz vor dem neuen Rundverkehr auf dem Fußgängerweg (linkes Foto).



Die Markierungen für die bisher einzige, ausgeschilderte Radwegverbindung von Reutlingen über Wannweil nach Tübingen sind zum Teil beschädigt oder verloren gegangen. Für die Richtung Betzingen L379 – Wannweil – Kirchentellinsfurt sollten die Radfahrer weg von der Hauptstrasse geleitet werden und besser durch die Marienstrasse fahren.

Die Vorschläge für die Neubeschilderung werden im Folgenden detailliert ausgeführt und mit Fotos illustriert. Gezeigt wird, dass an den meisten Stellen nur neue Schilder an vorhandene Schilder-Pfosten montiert werden müssen und damit eine kostengünstige Lösung möglich ist.

## 2. Übersicht

Auf die existierende Radwegverbindung von Reutlingen über Wannweil nach Tübingen wird in Betzingen an der Bahnlinie bzw. am Friedhof hingeführt. Der Radwegverlauf ist an der Kläranlage vorbei, durch Griesstr., Dorfstr. und Kusterdinger Str., um dann in der Au hinter der Bahnlinie nach Kirchentellinsfurt und Tübingen zu führen. (Siehe Abbildung als grüner Weg im Plan auf der nächsten Seite).

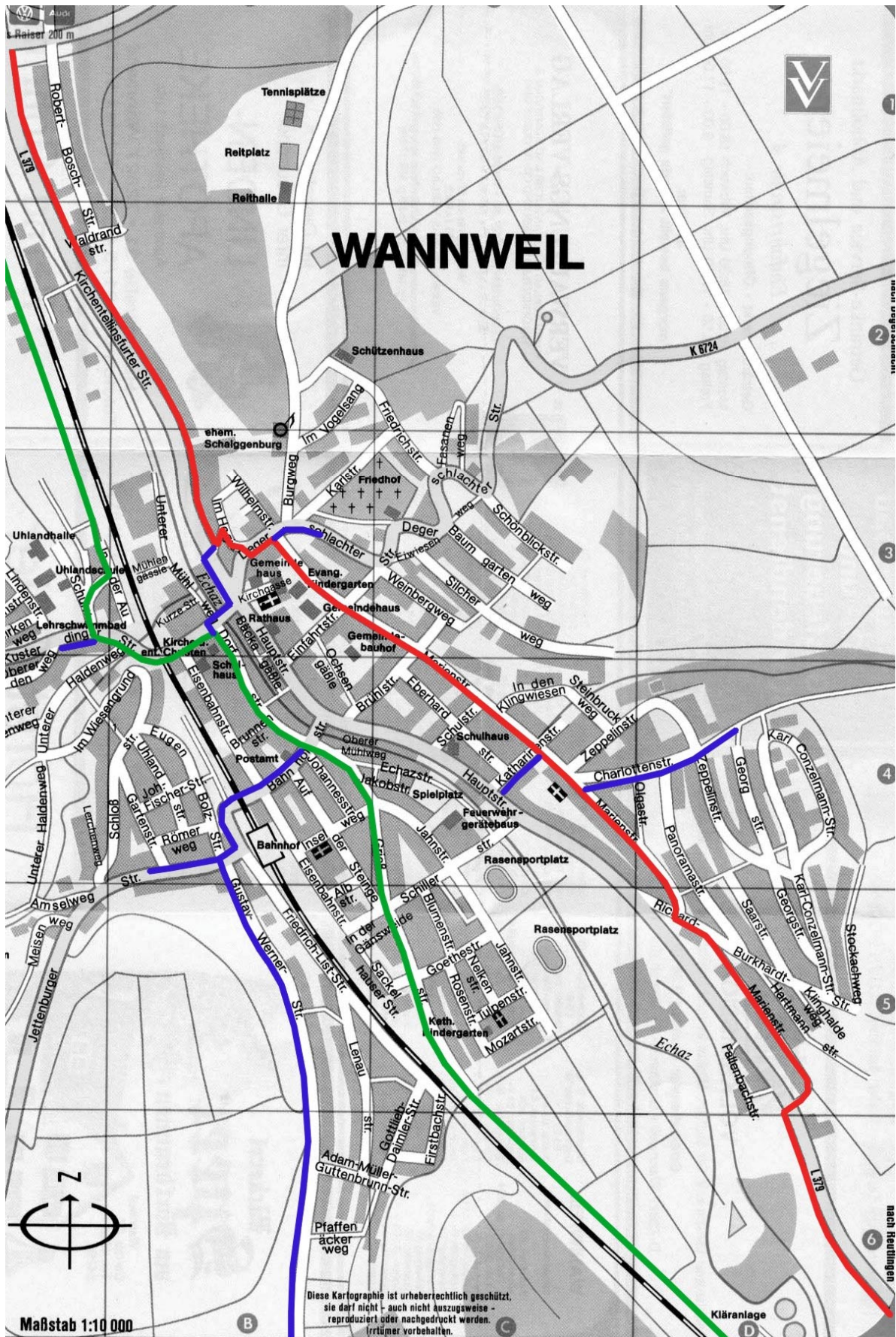
Ergänzend sollte für die auf der L379 von Betzingen her kommenden Radfahrer ein sicherer Weg durch die Marienstrasse bis hin zum neuen Radweg auf der Kirchentellinsfurter Str. beschildert werden (rote Route).

Für die umgekehrte Richtung von Kirchentellinsfurt her kommend soll auf den Weg durch die Dorfstrasse und Griesstrasse in Richtung Kläranlage und Betzingen als schönerer und bequemerer Radweg hingewiesen werden (siehe Karte, erfordert blaue Querverbindung von der Kirchentellinsfurter Str. in die Dorfstr.).

Mit Schildern bezeichnet werden sollen auch die Anschlüsse zu weiteren Zielen (siehe Karte, blaue Markierungen).

Nächste Abbildung:







Vorschlag für Radwegbeschilderungen in Wannweil (grün: existierende Route)  
(Radweg als Verlängerung der Wilhelmstr. nicht in Betrachtungen aufgenommen!)



### 3. Radweg von Betzingen nach Tübingen (grüne Route in der Karte)

Darstellung der nötigen Beschilderungen in der folgenden Tabelle

Standort mit Foto	Schild/Bemerkungen
<p style="text-align: center;">Betzingen am Friedhof</p> 	<p>Kein neues Schild nötig</p>
<p>Wannweil bei der Skateranlage, Beginn der Griesstr. (ohne Foto) (hier einen Pfosten mit Schildern in beide Richtungen ausrüsten)</p> 	
<p style="text-align: center;">Kreuzung Griesstrasse/Bahnhofstr.</p> 	<p>Schild auf Mittelinsel und am rechten Fahrbahnrand</p> <p style="text-align: center;">2 x</p> 

Standort mit Foto	Schild/Bemerkungen
<p style="text-align: center;"><b>Bahnhofstr. / Ecke Griesstr.</b></p> <p>Für Radfahrer, die vom Bahnhof kommen bitte ein Schild aufstellen, das nach links in die Dorfstr. Richtung Tübingen verweist und außerdem nach rechts in die Griesstr. nach Betzingen und Reutlingen.</p> <p>Zusätzlich ein Schild an der Ecke Jettenburger Str. / Gustav-Werner-Str. das nach IG Mark West/ Ohmenhausen bzw. Jettenburg weist.</p>	
<p>Kreuzung Dorfstr./Bahnhofstr., Blick Richtung Griesstr. zur Fahrt nach Betzingen</p> 	<p>Schild unter dem Vorfahrtszeichen mit Hinweis auf Richtung Jettenburg, Industriegebiet Mark-West, Ohmenhausen</p> 
<p style="text-align: center;"><b>Dorfstr. Ecke Kusterdinger Str.</b></p> 	<p>Schwarzes Schild (siehe Foto) abmontieren, durch Schild mit Skizze erneuern</p>  <p>besser:</p> 

**Standort mit Foto**



**Schild/Bemerkungen**

In Gegenrichtung:

2. Schild Richtung Reutlingen so anbringen, dass es von Radfahrern aus Richtung Kreisverkehr gelesen werden kann



Kusterdinger Str. Ecke Dorfstr.





Schild erneuern, da beschädigt, Zeichen muss in Richtung Dorfstr. Zeigen



Standort mit Foto	Schild/Bemerkungen
<p data-bbox="416 219 839 253">Kusterdinger Str. Ecke in der Au</p> 	<p data-bbox="1193 219 1493 387">Größeres Schild anbringen, welches unbedingt wie alle anderen Schilder <b>grün</b> sein sollte,</p> <p data-bbox="1209 405 1477 506">Außerdem sollte auf Kusterdingen hingewiesen werden</p> 
<p data-bbox="421 1102 844 1171">Kusterdinger Str. Ecke in der Au Richtung Dorfstr./Reutlingen</p> 	<p data-bbox="1193 1102 1493 1270">Größeres Schild anbringen, welches unbedingt wie alle anderen Schilder <b>grün</b> sein sollte</p> 

#### 4. Radweg von Kirchentellinsfurt nach Reutlingen

(Verbindungsstück von Kirchentellinsfurter Str. über Kreisel zur Dorfstr.)

Standort mit Foto	Schild/Bemerkungen
<p data-bbox="199 322 1054 353">Kirchentellinsfurter Str. Ende des Radweges kurz vor dem Kreisel</p> 	<p data-bbox="1182 322 1485 584">Blaues Schild Radweg Ende, Radfahrer frei entfernen, neues Schild mit Hinweis auf Weiterfahrt durch Dorfstr.</p> <div data-bbox="1171 607 1490 1070" style="border: 2px solid green; border-radius: 15px; padding: 10px;"><p data-bbox="1206 622 1458 667"><b>Reutlingen</b></p><p data-bbox="1190 815 1477 1039"><b>Absteigen, Strasse überqueren, Fortsetzung in Dorfstrasse</b></p></div> <p data-bbox="1203 1196 1465 1352">hier möglichst einen Fußgängerüberweg über die Kirchentellinsfurter Strasse errichten</p> <p data-bbox="1182 1429 1485 1688">(Neues Schild Radweg Ende, Radfahrer frei entfernen, neues Schild mit Hinweis auf Weiterfahrt durch Dorfstr.)</p>

Kirchentellinsfurter Strasse, Richtung Kirchentellinsfurter Str.







Schild ergänzen mit  
Richtungshinweis



## 5. Radweg von Ortsausgang Wannweil nach Betzingen

Standort mit Foto	Schild/Bemerkungen
<p data-bbox="343 320 914 353">Ortsausgang Wannweil Richtung Betzingen</p> <p data-bbox="443 387 842 427">Neues Schild setzen</p>  	<p data-bbox="1182 320 1506 454">Hoher Bordstein, derzeit keine Auffahrt auf den Radweg Richtung Betzingen möglich,</p> <p data-bbox="1238 472 1449 539"><b><u>bitte Bordstein absenken,</u></b></p> <p data-bbox="1182 589 1506 723">blaues Verkehrsschild „kombinierter Fußweg/ Radfahrweg“ mit neuem Pfosten setzen,</p> <p data-bbox="1225 741 1461 808">zusätzlich Richtungsangabe</p> <div data-bbox="1182 869 1501 1081"><p data-bbox="1206 1010 1477 1066">Reutlingen</p></div> <p data-bbox="1193 1200 1493 1402">durch Verwaltung prüfen, ob Ausweisung kombinierter Fuß- und Radweg nach Betzingen möglich ist, Erneuerung prüfen</p>

**6. Radweg von Betzingen nach Kirchentellinsfurt**  
(von L 379 durch die Marienstr. , rote Route in der Karte)

Standort mit Foto	Schild/Bemerkungen
<p>Ortseingang Wannweil, Ende des Fahrradweges von Betzingen</p>  <p>Schild Radweg bzw. -ende</p> <p>Radweg- Auffahrt erstellen</p>	<p>Blaues Schild Fahrradweg mit Bezeichnung Ende an der Rückseite des neuen Schildes „Fahrradweg“ Vgl. unter 5.</p>  <p>Kirchentellinsfurt Tübingen</p> <p>Position des Schildes siehe Eintrag auf Foto</p>
<p>Ortseingang Wannweil, am „Albblick“, Beginn der Marienstr.</p> 	<p>Hinweisschild am Mast auf der Verkehrsinsel wiederholen</p>  <p>Kirchentellinsfurt Tübingen</p>

**Standort mit Foto**

Am „Albblick, Beginn der Marienstr.



**Schild/Bemerkungen**

Hinweisschild nach Tübingen ergänzen, evtl. auch Neckartal in Beschriftung aufnehmen



Marienstr./Richard-Burkhardt-Str.



Schild evtl. am Geländer befestigen



**Standort mit Foto**

Marienstr./Richard-Burkhardt-Str.



**Schild/Bemerkungen**



Marienstr., Ecke Charlottenstr.



Schild kann evtl.  
eingespart werden

**Standort mit Foto**

Ende der Marienstrasse an der Ecke Degerschlachter Str.



**Schild/Bemerkungen**

Je ein Schild mit Richtungshinweis nach links  
am Vorfahrtsschild an der Marienstr.  
sowie auf der gegenüberliegenden Seite (vgl. Foto)





Degerschlachter Str.



Unterhalb der großen gelben Richtungsanzeige ein Schild für den Fahrradweg anbringen



Standort mit Foto	Schild/Bemerkungen
	<p>Alternative Radweg-Beschilderung unter dem gelben Wegweiser</p> 

Bitte die Schilder etwa in DIN A4-Größe und in der typischen grünen Farbe für Radwegemarkierungen anfertigen lassen!!

Für den Arbeitskreis Verkehr:

Dr. Christoph Treutler  
Zeppelinstr. 44  
72827 Wannweil

Tel.: 07121-578028 privat  
0711-811-6308 geschäftl.

E-Mail: [Treutler.CPO@t-online.de](mailto:Treutler.CPO@t-online.de)